


























9 Presentasjonsinformasjon

9.1 Tegneregler for N50 Raster

Bygninger og tettbebyggelse *Buildings and populated area*

		Tettbebyggelse. Bymessig bebyggelse. <i>Built-up area. Urban area.</i>	
		Stor bygning. Bolighus, hytte, seter. <i>Major building. Dwelling house, cabin, mountain cabin.</i>	
		Gård. Naust, bu. <i>Farm. Boatshed, shed.</i>	
		Stort veksthus. Andre bygninger. <i>Greenhouse. Other buildings.</i>	
		Sykehus. Helseinstitusjon. <i>Hospital. Nursing home.</i>	
			Skole. Idrettshall. Kulturbygg. <i>School. Sports hall. Cultural centre.</i>
		Samferdselsbygg. Administrasjonsbygg. <i>Public transport building. Administrative building.</i>	
			Forsamlingshus. Overnattingssted. Campingplass. <i>Meeting house. Overnight stopping place. Camping site.</i>
			Turisthytte: Betjent. Selvbetjent. Ubetjent. <i>Tourist cabin: Staffed. Self-service. Unstaffed.</i>
		Serveringssted. Fritidspark. <i>Café. Pleasure park.</i>	
		Kirke. Kirkegård, gravplass. <i>Church. Cemetery.</i>	

Industri og anlegg *Industry*

		Industriområde. Industribedrift. <i>Industrial area. Manufacturing firm.</i>	
			Gruve. Dagbrudd, grustak. Steintipp. <i>Mine. Quarry, gravel pit. Embankment.</i>
			Tank. Tårn. Mast. <i>Tank. Tower. Mast.</i>
		Dam. Skytebane. <i>Dam. Rifle range.</i>	
		Golfbane. Hoppbakke. <i>Golf course, golf links. Ski jump.</i>	
		Taubane, skitrekk. <i>Aerial cableway, ski lift.</i>	
			Kai. Utstikker, pir. Flytebrygge. <i>Quay, Wharf. Jetty, Pier. Landing.</i>
		Flytedokk. Havbruk. <i>Floating dock. Marine farms.</i>	
			Kraftlinje: Enkel linje. Flere linjer. <i>Power transmission line: Single line. Multiple lines.</i>

Samferdsel *Communication, transport*

			Veinumner: Europavei. Stamvei. Annen riksvei. <i>Route number: Euro-route. Trunk road. Other national road.</i>
		Riksvei: 4 kjørefelt eller flere. Mindre enn 4 kjørefelt. <i>National road: 4 lanes or more. Less than 4 lanes.</i>	
		Fylkesvei. Kommunal vei. <i>County road. District road.</i>	
		Privat vei. Låst bom. Traktorvei. <i>Private road. Closed road barrier/gate. Cart track.</i>	
		Merket sti. Sti. Gangbru. <i>Marked footpath/trail. Footpath. Foot bridge.</i>	
			Bilferje. Passasjerferje. Flyplass. <i>Car ferry. Passenger ferry. Airport, airfield.</i>
			Jernbane: Enkelt spor. Flere spor. Jernbanestasjon. <i>Railway: Single track. Multiple track. Railway station.</i>
		Tunnel. Overbygg. <i>Tunnel. Snowshed.</i>	
		Bru med friseilingshøyde ved høyvann. <i>Bridge with charted vertical clearance above high water.</i>	

SOSI Produktspesifikasjon

Produktnavn: N50 Raster - versjon 20150401

Hydrografi *Hydrography*



Kystlinje. Tørrfallsområde. 10 m dybdeområde. Dybdekurver.
Shoreline. Drying heights. Area between shoreline and 10 m depth contour line.
Depth contour lines.

•

Alltid synlig skjær, stein. *Rock (islet) which does not cover.*

x

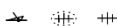
Skjær, stein. *Rock.*

#

Skvalpeskjær, stein. *Rock awash.*

12⁺ +

Båe eller grunne: Kjent dybde. Ukjent dybde.
Dangerous underwater rock: Known depth. Uncertain depth.



Strandet vrak. Vrak: Farlig for seilassen. Ufarlig for seilassen.
Sunken wreck: Dangerous to surface navigation. Not dangerous to surface navigation.

#

Uren bunn, hindring. *Foul area, obstruction.*



Anbefalt farled med fast oppmerking.
Recommended track based on a system of fixed marks.



Anbefalt farled uten fast oppmerking.
Recommended track not based on a system of fixed marks.



Med. Friseilingslinje, peilingslinje. *Transit. Clearing line.*



Mudret område. *Dredged area.*



Anbefalt ankringsplass. *Recommended anchorage.*

Fyr og merker *Lights and buoyage*



Fyr, lykt. *Lighthouse, light.*

Vegetasjon og terrengformer *Vegetation and relief*



Skog. Tregruppe. *Forest. Wood, copse.*




Dyrka mark. Myr. *Cultivated area. Bog.*



Sand, grus. Bre. Annen åpen mark.
Sand, gravel. Glacier. Other open areas.



Stor elv. Mindre elv, bekk. Flomløp.
River. Stream, brook. Intermittent river.



Trig.punkt. Terrengpunkt. *Trig.point. Spot height.*



Høyde på vann. Regulert vann, max./min.
Lake elevation. Regulated max./min. water elevation.

Administrative grenser, restriksjonsområder og verneområder *Administrative boundaries, restricted area and conservation area*




Riksgrense med røys og merke. Grunnlinje.
International boundary with markers. Maritime baseline.



Fylkesgrense. Kommunegrense. *County boundary. Municipal boundary.*



Statsallmenningsgrense. *Crown land boundary.*



Skytefelt. Restriksjonsområde. *Artillery range. Restricted area.*



Verneområde. *Conservation area.*

9.2 Omfang

Gjelder hele datasettet